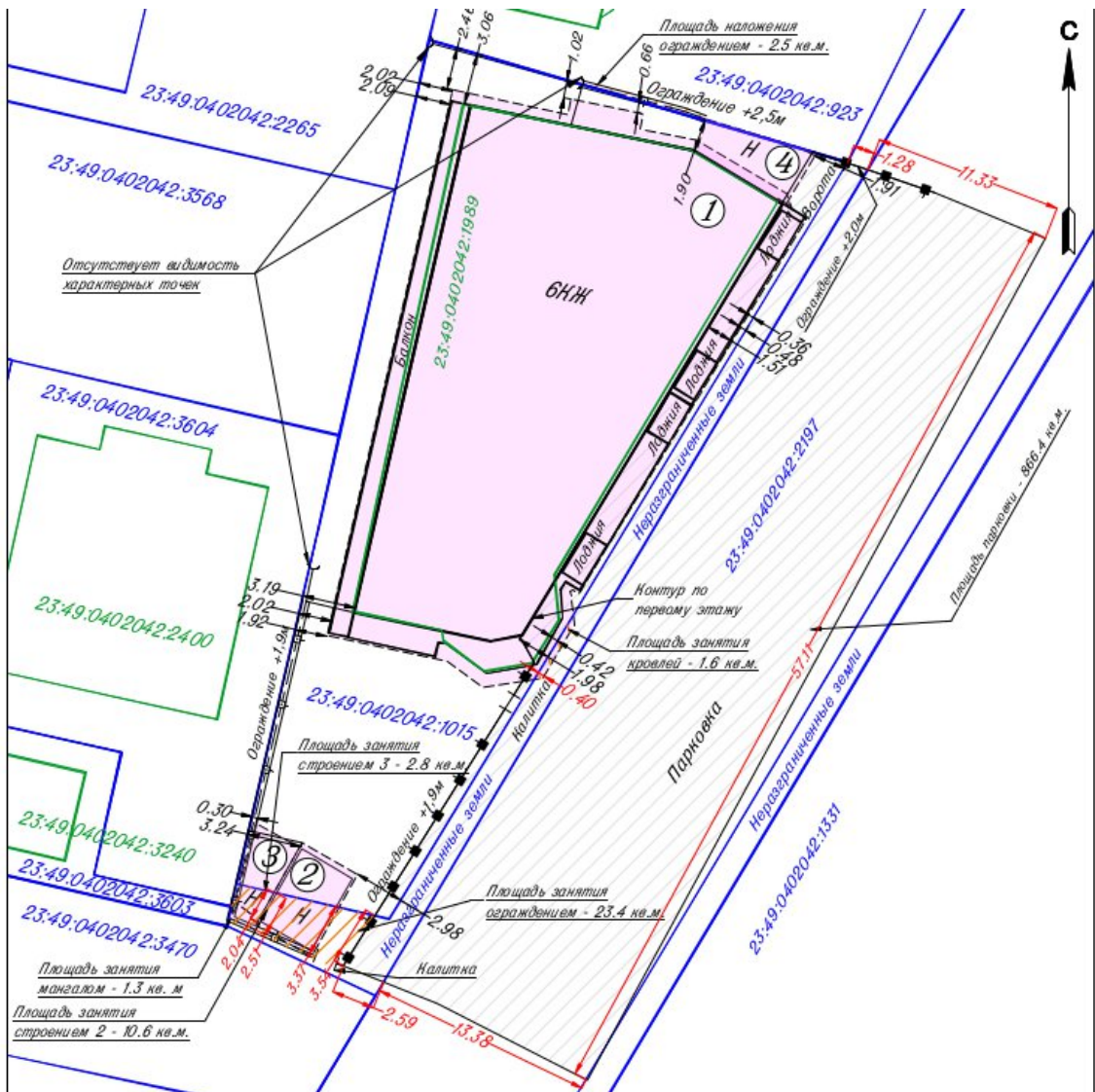






объекта № 05/03-13/9 от 25 мая 2026 г.

План земельного участка.



Условные обозначения:

- | | | | |
|---|--|---|--|
| | Границы земельного участка, сведения о котором содержатся в ЕГРН | | Металлическое ограждение на фундаменте |
|  | Границы здания/сооружения, сведения о котором содержатся в ЕГРН |  | Металлическое ограждение |
|  | Порядковый номер здания/сооружения | | Линейный промер |
|  | Контур здания/сооружения по результатам геодезической съемки |  | Линейный промер наложения/заступа |

Примечание:

В ходе административного обследования данные получены дистанционными методами зондирования, в отсутствие доступа к объектам. Достоверно определить параметры объекта (линейные размеры, конструктивные особенности, площадь застройки и т.п.) не представляется возможным.

			На основании письма от 17.03.2026 № 01-50/1193 администрации ФТ "Сирius"			
Должность	Ф.И.О.	Подпись				
Нач. отдела	И.В. Олимпиева		Краснодарский край, ФТ "Сирius", ул. Перелётная, дом №34			
Проверил	Н.С. Павлович					
			Схема расположения объектов недвижимого имущества на земельном участке с ИНН 23-19-0402042-1015	Масштаб		Листов
				1:350	1	1
			Система координат: МСК-23 (Зона 2) Точность определения координат составляет 0,10 м Геодезическая съемка выполнена 19.03.2026	МКУ "Единый заказчик ФТ"		